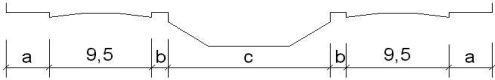
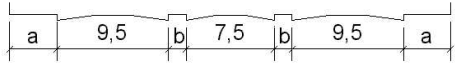
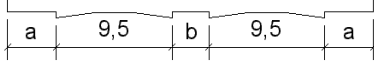
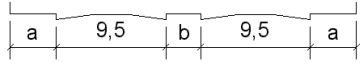
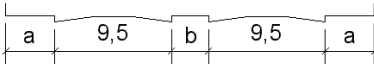
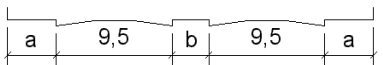
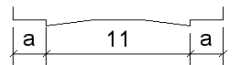
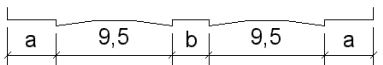
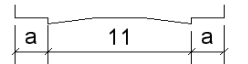
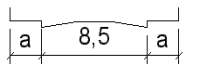
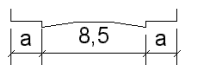


# 1

## 2 TABELA 01 - SISTEMA VIÁRIO – PERFIS – ANEXO 05

3  
Instituído pelos Art. 37 e 65

TIPO	DESCRIÇÃO	L total	L pista	D decliv. máx.	E estacionamento	C canteiro central	B passeios centrais	A passeios laterais	PERFIS
<b>R1</b>	Rodovias com acessibilidade por rua lateral	70m	conf. projeto	conf. projeto	paralelo	conf. projeto	conf. projeto	conf. projeto	Conforme projeto e determinação do órgão responsável
<b>R2</b>	Rodovias com acessibilidade por rua lateral	100m	conf. projeto	conf. projeto	paralelo	conf. projeto	conf. projeto	conf. projeto	Conforme projeto e determinação do órgão responsável
<b>A1</b>	Vias arteriais para trânsito rápido com baixa acessibilidade aos lotes, 02 pistas com canteiro central	40m a 60m	9,5m	10%	paralelo	a definir	a definir	a definir	
<b>A2</b>	Vias arteriais para trânsito rápido com baixa acessibilidade aos lotes, 02 pistas com canteiro central	44m a 60m	9,5m	10%	paralelo	a definir	a definir	a definir	
<b>A3</b>	Vias arteriais para trânsito rápido com baixa acessibilidade aos lotes, 02 pistas com canteiro central	30m	9,5m	10%	paralelo	a definir	a definir	a definir	
<b>A4</b>	Vias arteriais para trânsito rápido com baixa acessibilidade aos lotes, 02 pistas com canteiro central	32m	9,5m	10%	paralelo	a definir	a definir	a definir	
<b>C1</b>	Vias urbanas para trânsito rápido com média acessibilidade aos lotes, 02 pistas com canteiro central	30m	9,5m	12%	paralelo	a definir	a definir	a definir	

<b>C2</b>	Vias urbanas para trânsito rápido com média acessibilidade aos lotes, 02 pistas com canteiro central	26m	9,5m	12%	paralelo	a definir	a definir	a definir	
<b>C3</b>	Vias urbanas para trânsito rápido com média acessibilidade aos lotes, sem canteiro central	20m	11m	12%	paralelo	a definir	a definir	a definir	
<b>C4</b>	Vias urbanas para trânsito rápido com média acessibilidade aos lotes, 02 pistas com canteiro central	28m	11m	12%	paralelo	a definir	a definir	a definir	
<b>L1</b>	Vias urbanas para trânsito lento com alta acessibilidade ao lote	20m	11m	15%	paralelo	a definir	a definir	a definir	
<b>L2</b>	Vias urbanas para trânsito lento com alta acessibilidade ao lote	16m	8,5m	15%	paralelo	a definir	a definir	a definir	
<b>L3</b>	Vias urbanas para trânsito lento com alta acessibilidade ao lote	menor 16m	8,5	15%	paralelo	a definir	a definir	a definir	
<b>L4</b>	Ciclovias	mínimo 1,5m	1,5	10%	-	a definir	a definir	a definir	Conforme projeto ou diretrizes determinadas pelo órgão responsável
<b>L5</b>	Passagem de pedestres	mínimo 4,0m	a definir	a definir	-	a definir	a definir	a definir	Conforme projeto ou diretrizes determinadas pelo órgão responsável
<b>P E</b>	Projetos diferenciados conforme o caso	conf. projeto	conf. projeto	conf. projeto	conf. projeto	a definir	a definir	a definir	Conforme projeto ou diretrizes determinadas pelo órgão responsável

# MAPA O5

TIPO	ITEM	NOME	DESCRIÇÃO	OBS
<b>R1</b>	<b>01</b>	BR 116, Rodovia Federal	Entre as divisas norte e sul do Município (largura máxima)	70m
	<b>02</b>	RS 239, Rodovia Estadual	Entre a BR 116 e a divisa com o Município de Campo Bom	70m
	<b>03</b>	MUNICÍPIOS, Avenida dos	Entre a divisa com Campo Bom e divisa com São Leopoldo na altura do prolongamento da Rua José Albino de Mello – Bairro Liberdade	70m
	<b>04</b>	INTEGRAÇÃO LEOPOLDO PETRY, Estrada da	Entre a Rua Guia Lopes e a Estrada João Aloísio Allgayer	70m
<b>R2</b>	<b>05</b>	PROGRESSO, Rodovia Estadual Projetada – Leste	Entre a divisa com São Leopoldo até a divisa com Campo Bom - em Lomba Grande	100m
	<b>06</b>	PROGRESSO, Rodovia Estadual Projetada – Oeste	Sobre o eixo da Estrada para Portão e parte da Avenida Rincão	100m
<b>A1</b>	<b>07</b>	NAÇÕES UNIDAS, Avenida	Entre a Avenida Rincão e a Avenida Nicolau Becker	45m
			Entre a Avenida Nicolau Becker e a Avenida 1º de Março	46m
			Entre a Avenida 1º de Março e a estaca 46 do Projeto do DNOS	53m
			Entre a estaca 46 do Projeto do DNOS e o prolongamento da Avenida dos Municípios	60m
	<b>08</b>	NICOLAU BECKER, Avenida	Entre a Rótula João XXIII e a Avenida Vitor Hugo Kunz	44m
<b>A2</b>	<b>09</b>	1º DE MARÇO, Avenida	Entre a Rua Marcílio Dias e a Rua Paraíba	41m
			Entre a Rua Paraíba e a Rua Itu	46m
			Entre a Rua Itu e a Rua São Leopoldo	41m
			Entre a Rua São Leopoldo e divisa com o Município de São Leopoldo	54,5m

<b>A3</b>	<b>10</b>	BARÃO DE CAMBAÍ, Rua	Entre a BR 116 e a Avenida Projetada	30m
	<b>11</b>	BARTOLOMEU DE GUSMAO, Rua	Entre a Avenida Victor H. Kunz e a Rua Guia Lopes	30m
	<b>12</b>	BENTO MANOEL, Rua	Entre BR 116 (sobre a Rua Rincão) e a Rua Bento Gonçalves	30m
	<b>13</b>	BOA SAÚDE, Rua	Entre a Estrada Presidente Lucena e a Rua José do Patrocínio	30m
	<b>14</b>	CARLOS ARMANDO KOCH, Avenida	Entre a Estrada para Portão (Rodovia do Progresso - Oeste) e Rua Tarcísio Antônio Bruxel	30m
	<b>15</b>	CORONEL TRAVASSOS, Avenida	Entre a Avenida Pedro Adams Filho e a Rua Guia Lopes	30m
	<b>16</b>	CRUZ ALTA, Avenida	Entre a BR 116 e Avenida Vereador Adão Rodrigues de Oliveira	30m
	<b>17</b>	DEMÉTRIO RIBEIRO, Rua	Entre a Rua Bento Gonçalves e a Rua Santos	30m
	<b>18</b>	ENGENHEIRO JORGE SCHURY, Rua	Entre a Rua Marques de Souza e a RS 239	30m
	<b>19</b>	FLORESTA, Avenida	Entre a Avenida Tarcísio Antônio Bruxel e a Avenida Projetada no prolongamento da Rua Barão de Cambai	30m
	<b>20</b>	GUARUJÁ, Rua	Entre a Avenida Adão Rodrigues de Oliveira e Avenida 1º de Março	30m
	<b>21</b>	GUIA LOPES, Rua	Entre Avenida Sapiranga e a Estrada da Integração Leopoldo Petry	26m
			Entre a Estrada da Integração Leopoldo Petry e Avenida Pedro Adams Filho	30m
	<b>22</b>	GENERAL DALTRO FILHO, Avenida	Entre a Rua Santos e a Avenida Victor Hugo Kunz	30m
	<b>23</b>	JOSÉ ALOISIO DAUDT, Estrada	Entre a Rua Nobel e a Avenida dos Municípios	30m
	<b>24</b>	JOSÉ DO PATROCÍNIO, Rua	Entre a Rua Boa Saúde e a Rótula João XXIII	30m
	<b>25</b>	LAURO J. MARTINS, Avenida	Entre a Avenida Nações Unidas e a RS 239	32m
	<b>26</b>	MARQUES DE SOUZA, Rua	Entre a Rua Engº Jorge Schury e a Avenida Victor Hugo Kunz	30m
	<b>27</b>	MIRANDA, Rua	Entre a Estrada Presidente Lucena e a BR 116	30m
	<b>28</b>	NOBEL, Rua	Entre a Rua Bartolomeu de Gusmão e a Estrada José Aloísio Daudt	30m
	<b>29</b>	PINHEIRO MACHADO, Rua	Entre a Avenida 1º de Março e a Avenida Pedro Adams Filho	30m
	<b>30</b>	PRESIDENTE LUCENA, Estrada	Entre a Estrada para Portão (Rodovia do Progresso - Oeste) e o prolongamento da Rua Miranda	30m
<b>A3</b>	<b>31</b>	PROJETADA, Avenida	No prolongamento da Rua Barão de Cambai até a Avenida Floresta	30m
	<b>32</b>	PROJETADA, Avenida	Entre a Rua Reinaldo Kaiser e Avenida dos Municípios - Divisa Leste com o município de Campo Bom	30m
	<b>33</b>	PORTÃO, Estrada para	Entre a Estrada Presidente Lucena e a Avenida Carlos Armando Koch	30m
	<b>34</b>	RINCÃO, Rua	Entre a Estrada Presidente Lucena e a Rua Bento Manoel	30m
	<b>35</b>	REINALDO KAISER, Avenida	Entre a Avenida Vitor Hugo Kunz e a Avenida Projetada na divisa leste com Município de Campo Bom	30m
	<b>36</b>	SAPIRANGA, Rua	Entre a Rua Guia Lopes e a Rua Bartolomeu de Gusmão	30m
	<b>37</b>	TARCÍSIO ANTÔNIO BRUXEL, Avenida	Entre a Rua Carlos Armando Koch e Avenida Floresta	30m
	<b>38</b>	VICTOR HUGO KUNZ, Avenida	Entre Avenida Nicolau Becker e a Rua Reinaldo Kaiser na divisa leste	30m

<b>C1</b>	<b>40</b>	ALVEAR, Avenida	Entre a Avenida 1º de Março e a Avenida Pedro Adams Filho	30m
	<b>41</b>	CORONEL FREDERICO LINCK, Avenida	Entre a BR 116 e a Avenida 1º de Março	30m
	<b>42</b>	FLORENÇA, Rua	Entre a Rua Barão de Santo Ângelo e a divisa com o Município de Campo Bom	30m
	<b>43</b>	ÍCARO, Rua	Entre a Avenida Victor Hugo Kunz e a Avenida Alcântara	30m
	<b>44</b>	PEDRO ADAMS FILHO, Avenida	Entre a Rua Pinheiro Machado e a Avenida 1º de Março	30m
	<b>45</b>	SÃO LEOPOLDO, Rua	Entre a divisa com o Município de São Leopoldo e Avenida 1º de Março	30m
	<b>46</b>	VEREADOR OSCAR HORN, Estrada	Entre a Rua Bartolomeu de Gusmão e a Avenida Projetada na divisa com o município de Campo Bom	30m

<b>C2</b>	<b>47</b>	ALEGRETE, Rua	Entre a Rua Bento Gonçalves e a Avenida Coronel Travassos	26m
	<b>48</b>	BENTO GONÇALVES, Rua	Entre a Rua Demétrio Ribeiro e a Avenida Nicolau Becker	26m
			Entre a Rua Marcílio Dias e a Avenida Coronel Travassos	26m
	<b>49</b>	CARAMURU, Rua	Entre a Avenida Nações Unidas e a Avenida 1º de Março	26m
	<b>50</b>	CARLOS GERMANO BÜRKLE, Rua	Entre a Avenida Ver. Adão Rodrigues de Oliveira e Avenida Nações Unidas	26m
	<b>51</b>	DR. JOÃO DANIEL HILLEBRAND, Rua	Entre a Rua Guia Lopes, ao sul, e a mesma Rua, ao leste	26m
	<b>52</b>	DR. MAURICIO CARDOSO, Avenida	Entre a Rua Ribeiro de Almeida e a Rua Marcílio Dias	26m
	<b>53</b>	ENGENHEIRO JORGE SCHURY, Rua	Entre a RS 239 e a Rua Arthur Momberger	26m
	<b>54</b>	FINLÂNDIA, Rua	Entre a Rua Rincão e a Rua Boa Saúde	26m
	<b>55</b>	FLORES DA CUNHA, Rua	Entre a Avenida 1º de Março e a Rua Bento Gonçalves	26m
	<b>56</b>	FREDERICO WESTPHALEN, Rua	Entre a Avenida Alcântara e a linha de alta-tensão Scharlau - Canudos	26m
	<b>57</b>	GERMANO FRIEDRICH, Estrada	Entre a Estrada Benjamim Altmayer e a Rua Demétrio Ribeiro	26m
	<b>58</b>	GUIA LOPES, Avenida	Entre a Rua Sapiranga e a Avenida Dr. Maurício Cardoso	26m
	<b>59</b>	GUILHERME GROWERMANN, Rua	Entre Rua João W. Hennemann e Rua Dr. João Daniel Hillebrand	26m
	<b>60</b>	ÍCARO, Rua	Entre a Avenida Alcântara e a Estrada José Aloísio Daudt	26m
	<b>61</b>	JOÃO W. HENNEMANN, Rua	Entre a Avenida Coronel Travassos e a Rua Guilherme Growermann	26m
	<b>62</b>	JOAQUIM NABUCO, Rua	Entre a Rua 25 de Julho e a Avenida Dr. Maurício Cardoso	26m *
	<b>63</b>	JOSÉ DE ALENCAR, Rua	Entre a BR 116 e a Rua 25 de Julho	26m
	<b>64</b>	MARCÍLIO DIAS, Rua	Entre a Avenida 1º de Março e a Avenida Dr. Maurício Cardoso	26m
	<b>65</b>	MIRANDA, Rua	Entre a BR 116 e a Avenida 1º de Março	26m
	<b>66</b>	MUNDO NOVO, Rua	Entre a Rua Sapiranga e a Rua Bartolomeu de Gusmão	26m
	<b>67</b>	PEDRO ADAMS FILHO, Avenida	Entre a Rua 24 de Maio e a Avenida Nicolau Becker	26m
			Entre a Avenida Nicolau Becker e a Rua Paraíba *	20m*
			Entre a Rua Paraíba e a Rua Flores da Cunha	23m
			Entre a Rua Flores da Cunha e a Rua Pinheiro Machado	26m
			Entre a Rua Pinheiro Machado e a Avenida 1º de Março	30m
	<b>68</b>	SÃO LUIZ GONZAGA, Rua	Entre a Rua Bento Gonçalves e a Avenida Nicolau Becker	26m
	<b>69</b>	SÃO NICOLAU, Rua	Entre a Estrada Presidente Lucena e a Rua Boa Saúde	26m
	<b>70</b>	VEREADOR ADÃO RODRIGUES DE OLIVEIRA, Avenida	Entre a Avenida Cel. Frederico Linck e a BR 116	26m
	<b>71</b>	VICENTE DA FONTOURA, Rua	Entre a Avenida 1º de Março e a Rua Bento Gonçalves	26m
	<b>72</b>	24 DE MAIO, Rua	Entre a BR-116 e a Rua Pedro Adams Filho	26m
	<b>73</b>	03 DE OUTUBRO	Entre a Rua 1º de Março e a Rua Bento Gonçalves	26m

<b>C3</b>	<b>74</b>	AFONSO STRACK, Estrada	Em toda a sua extensão - Bairro Lomba Grande	20m
	<b>75</b>	BANHADÃO, Estrada do	Em toda a sua extensão - Bairro Lomba Grande	20m
	<b>76</b>	BARÃO DE SANTO ÂNGELO, Rua	Entre a Avenida Florença e a Rua Sapiiranga	20m
	<b>77</b>	BOA SAÚDE, Rua	Entre a Rua 25 de Julho e a Vereador Adão Rodrigues de Oliveira Entre a Rua lateral ao leste da BR 116 e a Rua José do Patrocínio	20m
	<b>78</b>	BRUNO DIENTSMANN, Rua	Entre a Rua 22 de Outubro e a Rua Boa Saúde	20m
	<b>79</b>	CARIOCA, Rua	Entre a Avenida Francisco Manoel da Silva e a Avenida Dr. Maurício Cardoso	20m
	<b>80</b>	CARLOS ARTHUR SCHERER, Estrada	Entre a Estrada Afonso Strack e o atalho para a Estrada Saldi Emílio Cassel – Bairro Lomba Grande	
	<b>81</b>	FRANCISCO WALDEMAR BOHRER, Estrada	Entre a Estrada Afonso Strack e a Estrada Williy Moelecke – Lomba Grande	20m
	<b>82</b>	JOÃO ALOÍSIO ALLGAYER, Estrada	Entre a divisa c/ São Leopoldo e a Avenida Projetada ao Norte da Estrada João Aloísio Allgayer – Lomba Grande	20m
	<b>83</b>	JOAQUIM PEDRO SOARES, Rua	Entre a Avenida Nicolau Becker e a Rua Marcílio Dias	20m
	<b>84</b>	MARTIN LUTHER, Estrada	Em toda a sua extensão - Bairro Lomba Grande	20m
	<b>85</b>	OSWALDO ARANHA, Rua	Entre a Rua Boa Saúde e a Estrada Presidente Lucena	20m
	<b>86</b>	PEDRO QUARESMA, Rua	Entre a Rua Boa Saúde e Floresta	20m
	<b>87</b>	QUILOMBO, Estrada do	Em toda a sua extensão - Bairro Lomba Grande	20m
	<b>88</b>	ROTERMUND, Estrada	Em toda a sua extensão - Bairro Lomba Grande	20m
	<b>89</b>	SÃO JERÔNIMO, Rua	Entre a Rua Sapiiranga e a Avenida Francisco Manoel da Silva	20m
	<b>90</b>	SANTOS PEDROSO, Rua	Entre a Avenida Dr. Maurício Cardoso e prolongamento da Avenida Nicolau Becker	20m
	<b>91</b>	TUPI, Rua	Entre a Rua 25 de Julho e a Rua Boa Saúde	20m
	<b>92</b>	WALLAHAI, Estrada do	Em toda a sua extensão - Bairro Lomba Grande	20m
	<b>93</b>	11 DE JUNHO, Rua	Entre a Rua 24 de Maio e a Rua Rincão	20m
	<b>94</b>	22 DE OUTUBRO, Rua	Entre a Rua Boa Saúde e Avenida Floresta	20m
	<b>95</b>	25 DE JULHO, Rua	Entre a Rua Tupi e a Rua 24 de Maio	20m

<b>PE</b>	<b>96</b>	ALCÂNTARA, Avenida	Entre a RS 239 e a Avenida Gal. Daltro Filho	32m
			Entre a Avenida Gal. Daltro Filho e Estrada José Aloísio Daudt	40m
	<b>97</b>	ANTÔNIO ROBERTO KROEFF, Rua	Entre a Avenida Pedro Adams Filho e a Avenida dos Municípios	26m
	<b>98</b>	BUENOS AIRES, Avenida	Entre a Avenida Pedro Adams Filho em direção geral sudeste	45m
	<b>99</b>	DR. MAGALHÃES CALVET, Rua	Entre a Avenida Nicolau Becker e a Avenida 1º de Março	26m
	<b>100</b>	FLORESTA, Avenida	Entre Rua de divisa oeste e sul com São Leopoldo – Boa Saúde	30m
	<b>101</b>	FRANCISCO MANOEL DA SILVA, Avenida	Entre a Rua Carioca e a Rua Saporanga	30m
	<b>102</b>	JOÃO ALOÍSIO ALLGAYER, Rua	Entre Avenida Projetada ao Norte da Estrada João Aloísio Allgayer e a Estrada Afonso Strack – Bairro Lomba Grande	20m**
	<b>103</b>	MARQUÊS DE OLINDA, Rua	Entre a Rua Antônio Kroeff e a Rua Santa Clara do Sul	26m
	<b>104</b>	MONTEVIDÉO, Avenida	Entre a Avenida Nações Unidas e a Rua Hugo Erni Feltes (ou prolongamento da Avenida dos Municípios)	30m
	<b>105</b>	NICOLAU BECKER, Avenida	Entre a Avenida Vitor Hugo Kunz e a Rua Demétrio Ribeiro	44m
	<b>106</b>	PROJETADA, Avenida	Avenida ao Norte e paralela a Estrada João Aloísio Allgayer	40m
	<b>107</b>	PROJETADA, Avenida	Avenida ao Sul e paralela a Estrada João Aloísio Allgayer	40m
	<b>108</b>	1º DE MARÇO, Avenida	Entre a Rua Lima e Rua Marcílio Dias	41m

## OBSERVAÇÕES:

<b>PE</b>	PROJETO ESPECIAL	Conforme Art. 103, inciso II Com perfis específicos a serem definidos por projeto especial
<b>*</b>	GALERIAS	Regulamentado pelo Art. 39 Verificar especificações de Galerias Térreas Externas no Código de Edificações para os seguintes trechos: <ul style="list-style-type: none"> <li>Av. Pedro Adams Filho: lado Leste entre a Av. Nicolau Becker e a Rua Paraíba;</li> <li>Rua Joaquim Nabuco: entre a Rua 25 de Julho e a Rua Joaquim Pedro Soares.</li> </ul>
<b>**</b>	ANÁLISE ESPECIAL	Análise especial conforme situação existente no local